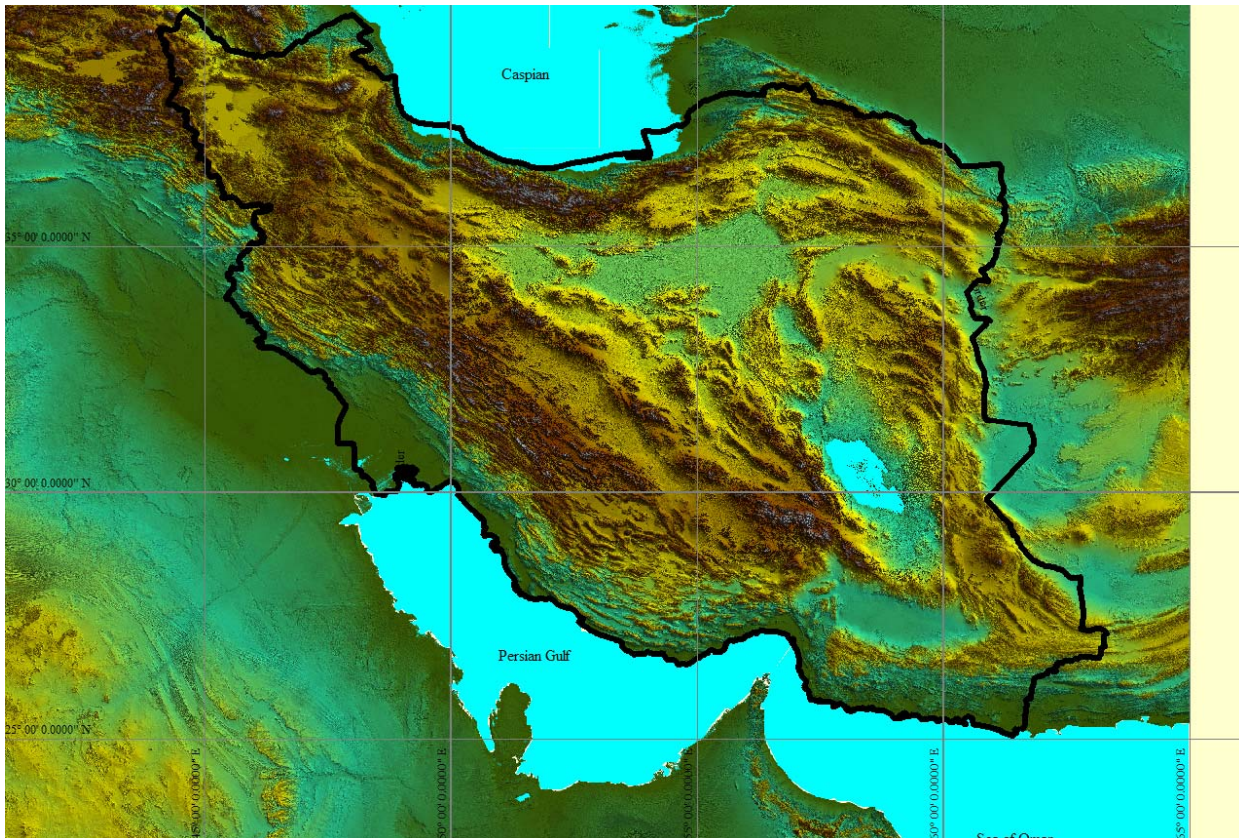
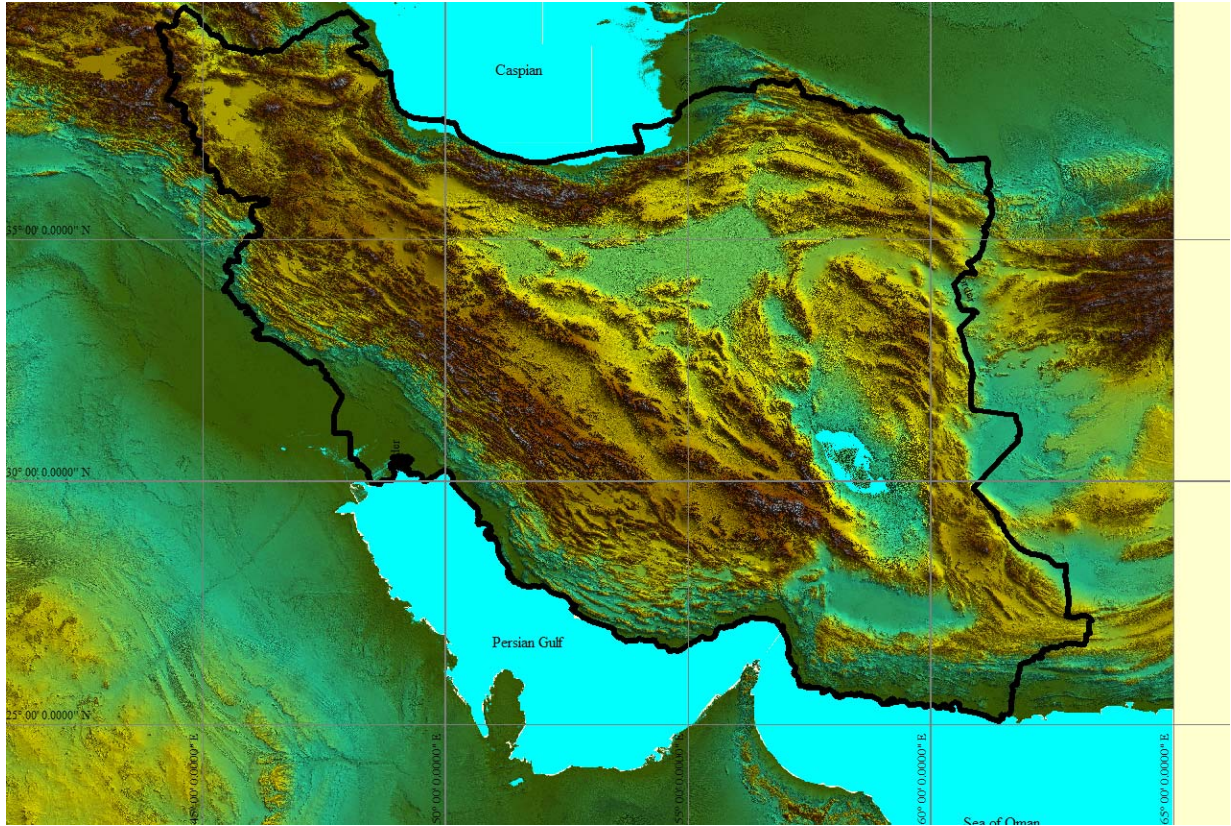
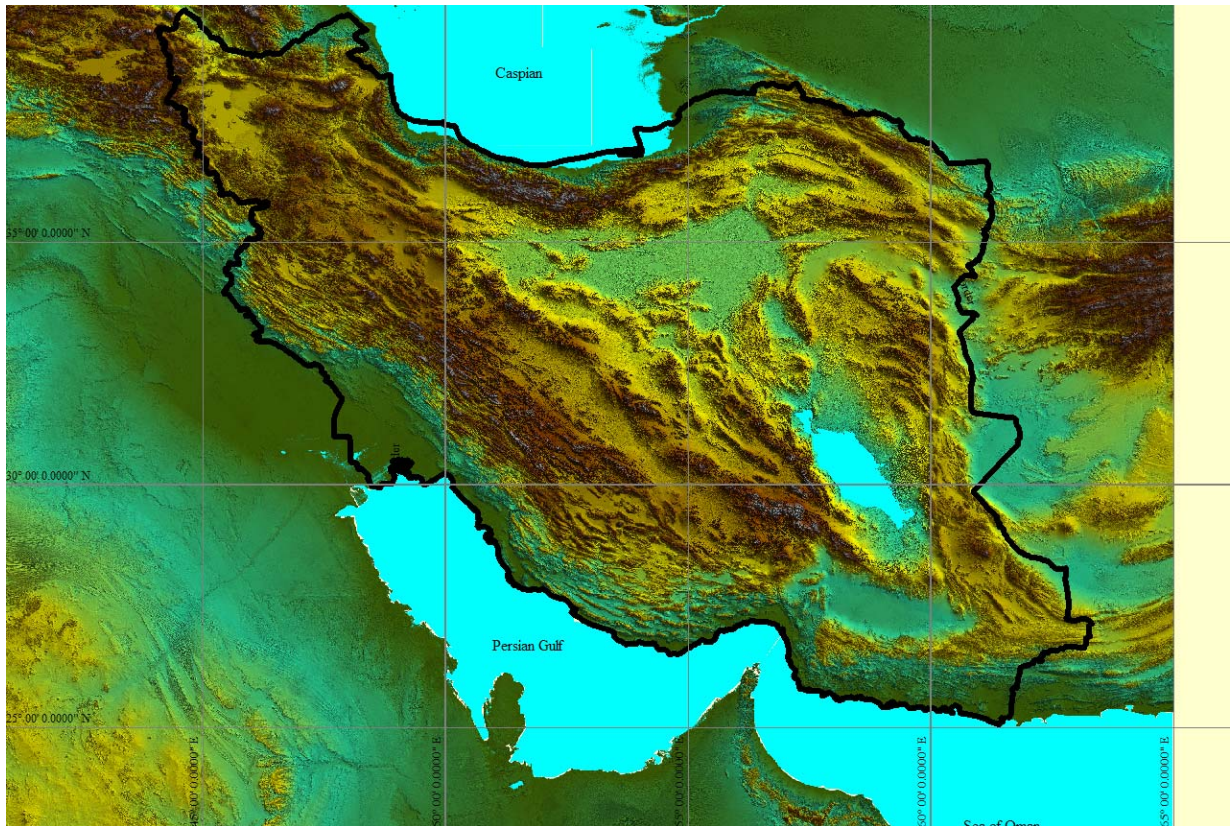
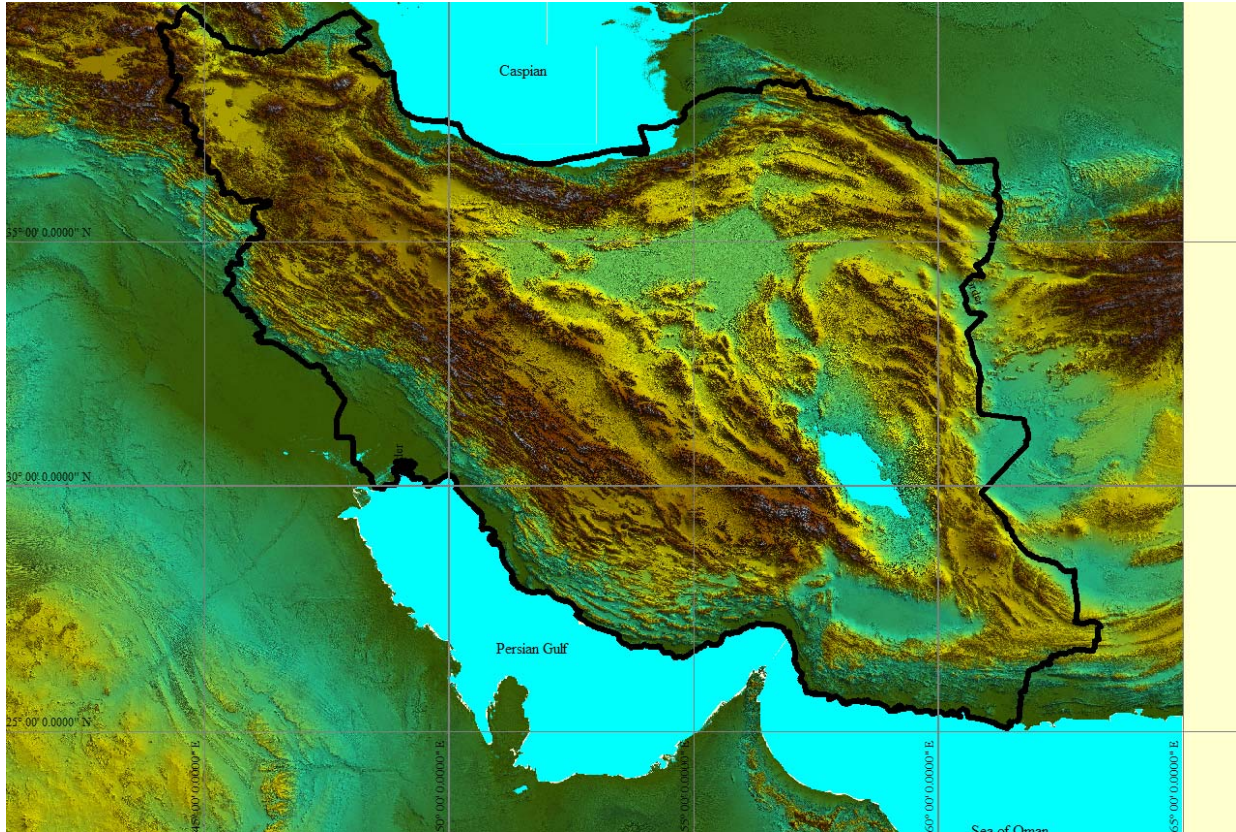


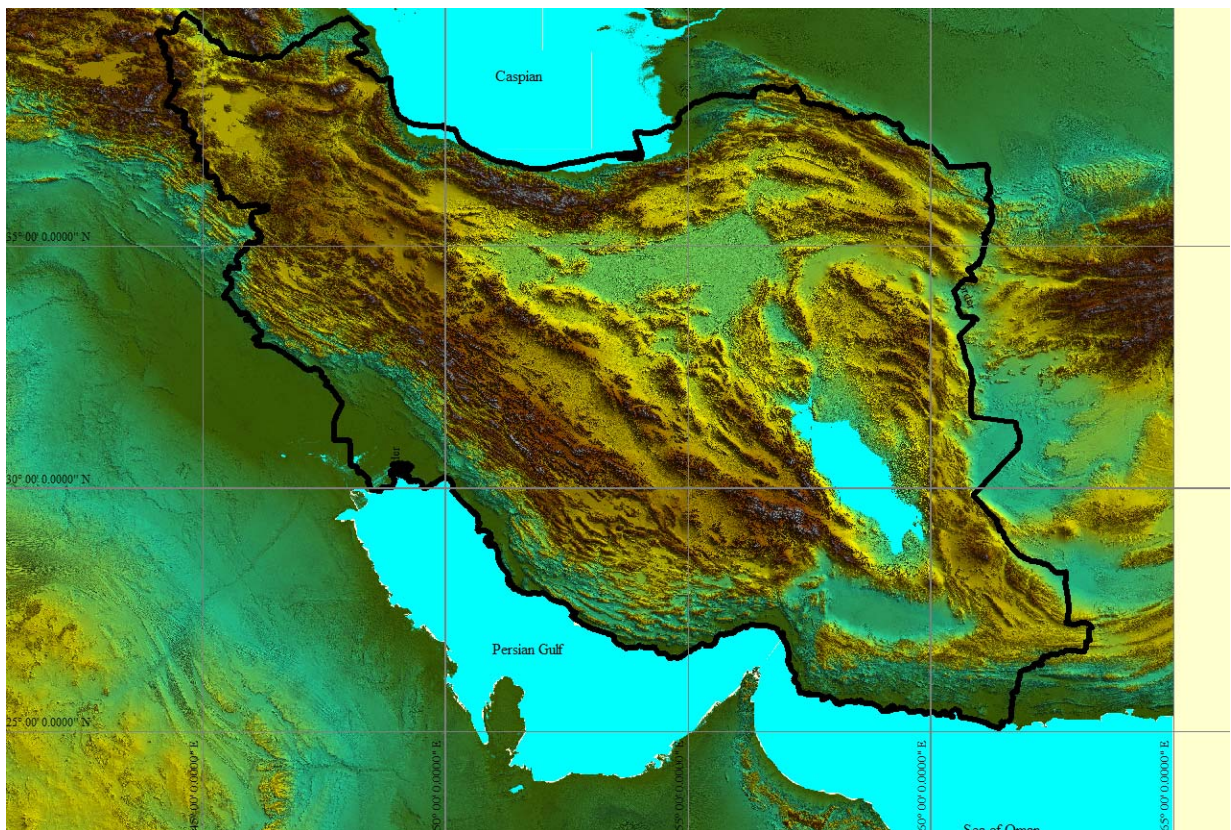
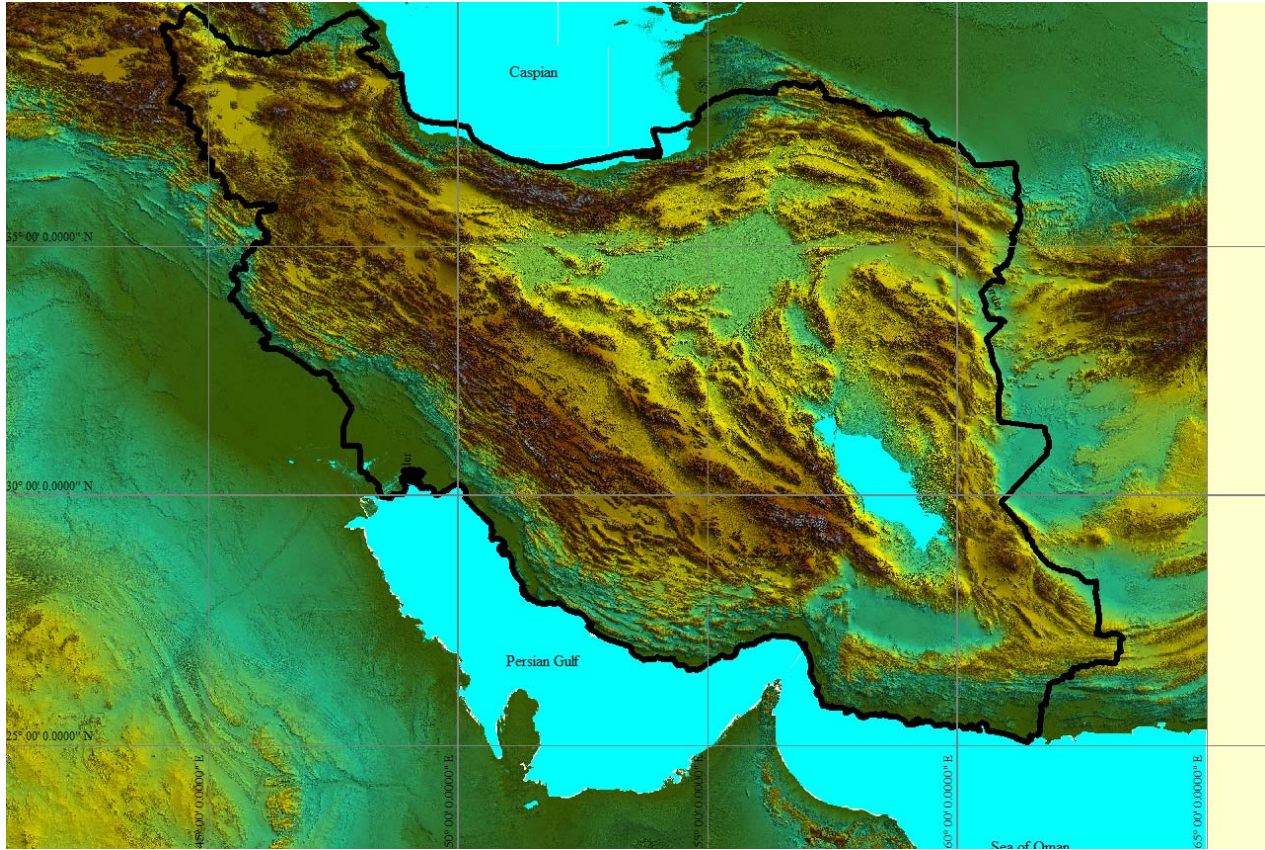
نقشه های پر شدن کویر لوت از آب به ازاء هر ۵۰ متر ارتفاع آب از ارتفاع ۳۰۰ متری  
تهیه شده توسط مهندس محمود شاه بدایعی



نقشه های پر شدن کویر لوت از آب به ازاء هر ۵۰ متر ارتفاع آب از ارتفاع ۳۰۰ متری  
تهیه شده توسط مهندس محمود شاه بدایعی



نقشه های پر شدن کویر لوت از آب به ازاء هر ۵۰ متر ارتفاع آب از ارتفاع ۳۰۰ متری  
تهیه شده توسط مهندس محمود شاه بدایعی



نقشه های پر شدن کویر لوت از آب به ازاء هر ۵۰ متر ارتفاع آب از ارتفاع ۳۰۰ متری  
تهیه شده توسط مهندس محمود شاه بداغی

